

**Rautavaara
Lapinjärvi
ranta-asemakaava-alueiden
muinaisjäännösinventointi
2013**



**Timo Jussila
Timo Sepänmaa**



Tilaja: UPM-Kymmene Oyj

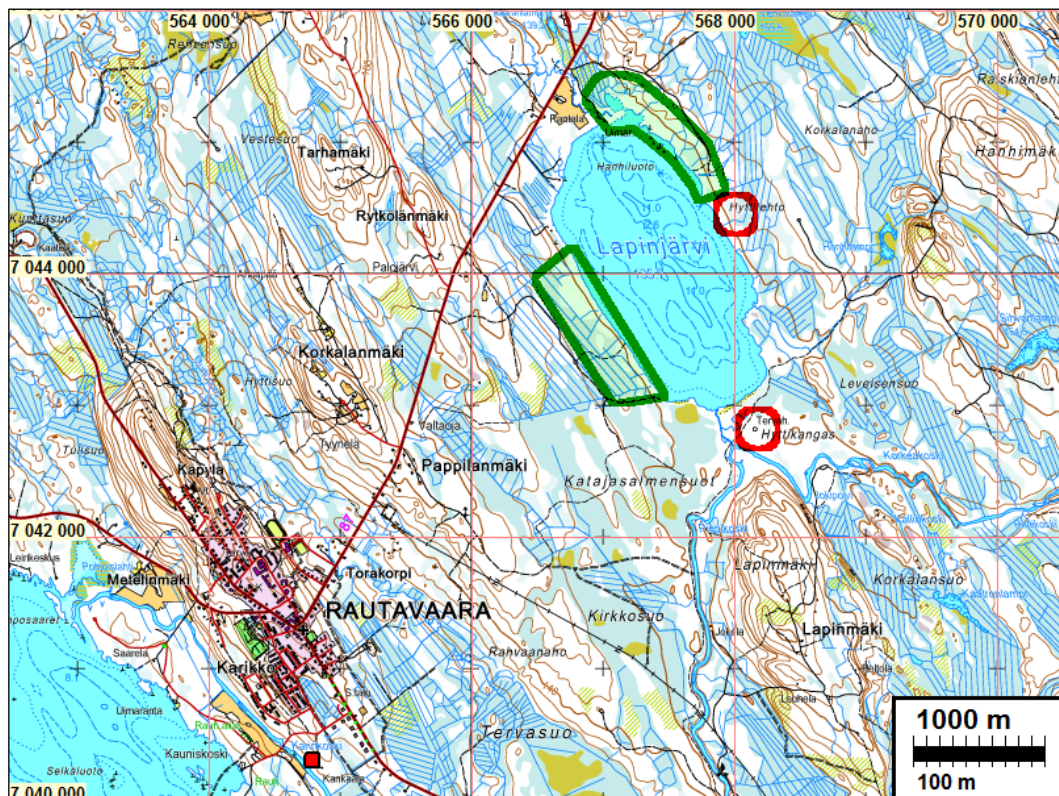
Sisältö:

Perustiedot	2
Inventointi	2
Yleiskartta	5

Kansikuva: Lapinjärven koillisranta

Perustiedot

- Alue:* Rautavaaran keskustan koillispuolella sijaitsevalla Lapinjärvellä kaksi rantakaava-alueita, toinen järven koillisrannalla, toinen länsirannan keskiosassa
- Tarkoitus:* Selvittää, onko kaava-alueilla kiinteitä muinaisjäännöksiä.
- Työaika:* 19.9.2013
- Kustantaja:* UPM-Kymmene Oyj
- Tekijät:* Mikrolitti Oy, Timo Jussila ja Timo Sepänmaa.
- Tulokset:* Tutkimusalueelta ei ennestään tunnettu kiinteitä muinaisjäännöksiä eikä irtolöytöjä. Järven eteläpäässä on Hyttikangas ja itärannalla Hyttilehto – kaava-alueen ulkopuolella – mikä viittaa siihen että näillä alueilla saattaa olla raudanvalmistuspaikat. Kaava-alueilla ei havaittu mitään viitteitä raudanvalmistuksesta tai muista kiinteistä muinaisjäännöksistä.



Tutkitut ranta-asetakaava-alueet vihreällä. Hytti-nimistö merkitty punaisella ympyrällä.

Inventointi

UPM-Kymmene Oyj on kaavoittamassa kahta rantakaistaa Rautalammin Lapinjärvellä, tilan 687-407-2-19 Karipuro kaksi palstaa. Kaavakonsulttina toimiva FCG Suunnittelu ja tekniikka Oy

tilasi muinaisjäännösinventoinnin Mikroliitti Oy:ltä. Inventoinnin maastotyö tehtiin 19.9.2013, työn kannalta erinomaisissa olosuhteissa.

Lapinjärvi sijaitsee 137 m korkeustasolla ja se on kuroutunut varhaisesta Ancylusjärvestä pian mannerjään sulettua alueelta. Suuria vedentason muutoksia järvestä ei sen jälkeen liene tapahtunut. Vajaan metrin järven nykyisen tason yläpuolella kiertää rantoja rantavalli. Ylemmillä tasoilla ei havaittu merkkejä muinaisrannoista. Rannat ovat matalia ja loivasti syveneviä. Rannoilla on melko leveä ja matala vesijättövyöhyke. Järvi on latvajärvi ja siihen laskee pohjoisesta runsaan viiden kilometrin päästä alkunsa saava puro. Järvi laskee eteläpäästään Hyttipuron kautta Palojokeen ja Keyrittyn. Järven etelärannalla on laaja ja tasainen hiekkakangasalue – Hyttikangas. Nimet viittaavat siihen että järven eteläpuolella voisi olla raudanvalmistuspaikka. Järven länsirannan keskikohdan länsipuolella on suo nimeltä Hyttilehto, mikä myös viittaa raudanvalmistukseen.

Jokisuun alue on matala ja vesijätön omaista märkää ja soista maastoa. Järven koillisranta on maastoltaan hyvin kivikkoista moreenia. Aivan rannassa, vanhan rantavallin tienoilla on kuitenkin muutamissa kohdin vähäkivisiä tasanteita, joissa periaatteessa voisi olla sijainnut muinainen leiripaikka. Näitä suppea-alaisia maastonkohtia koekuopitettiin, mutta missään ei havaittu merkkejä esihistoriasta. Raudanvalmistukseen mahdollisesti liittyviä rakenteita – kuten ei muitakaan rakenteita – alueella ei havaittu.

Länsiranta on kauempana rannasta suometsää. Ranta on kuivaa maata ja kohoaa veden pinnasta 2-3 metriä korkeammalle. Maaperä täälläkin on kivikkoista moreenia, mutta rannan äärellä on joitain suppea-alaisia vähäkivisiä maastonkohtia. Näitä koekuopitettiin, mutta missään ei havaittu merkkejä esihistoriasta eikä myöskään vanhempia historiallisen ajan jäännöksiä.

Kaava-alueiden rannat tutkittiin kattavasti ja kauempana arannasta olevia maastoja pistokokein. Alueella ei ole kiinteitä muinaisjäännöksiä.

Porvoo 7.12 2013


Timo Jussila



Pohjoisesta järveen laskevan uoman suun aluetta, itäisempi vanha uoma.



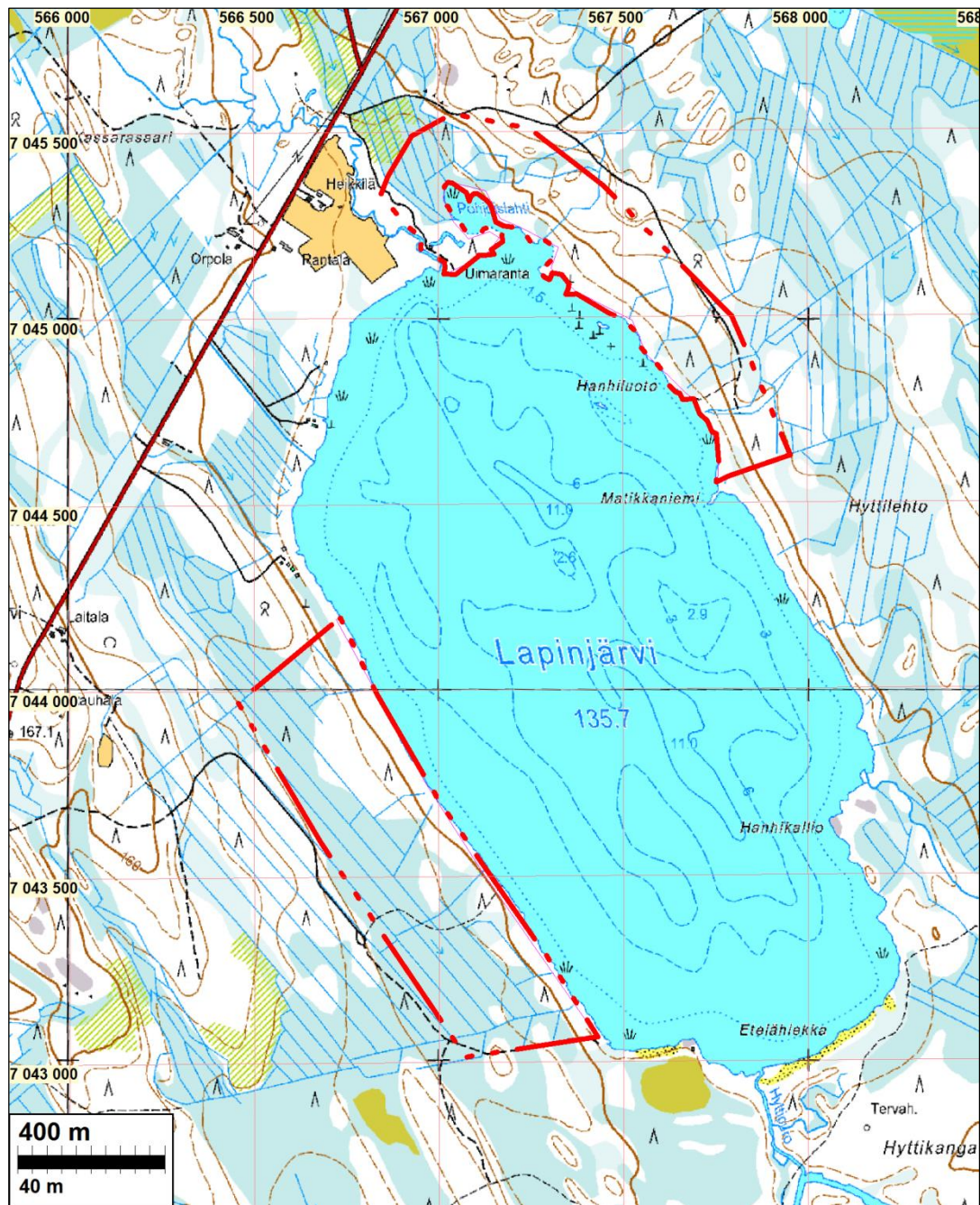
Nykyisen, läntisen jokeen laskevan uoman suuta



Vanha rantavalli koillisrannalla.



Rantavallia länsirannalla

Yleiskartta

Tutkitut kaavoitettavat alueet on rajattu punaisella katkoviivalla.

Kartan koordinaatit ETRS-TM35FIN